



COMUNICAT D'ACTUALITZACIÓ DE LA FASE D'ALERTA DEL VENTCAT

Es comunica que en base a les previsions meteorològiques emeses pel Servei Meteorològic de Catalunya i per les afectacions que es preveu que se'n poden derivar, es manté la fase d'ALERTA del Pla Especial d'Emergències per risc de vent Catalunya (VENTCAT).

El Servei Meteorològic de Catalunya ha emès un avís de perill per vent en el que es poden superar les **ratxes màximes de vent de 20m/s** durant el dia d'avui a comarques del litoral i prelitoral de Tarragona, Barcelona i Girona, comarques de la Catalunya Central i Pirineu. La distribució geogràfica del fenomen dins la zona avisada serà extensa i el vent bufarà de component oest. El llindar d'avís se superarà sobretot a les zones elevades i les comarques amb més afectació es preveu que siguin **la Segarra, Anoia, Gironès, la Selva i Vallès Oriental**.

Per demà es preveu que l'episodi afecti a les comarques de la meitat sud de Catalunya i les del Pirineu i prepirineu amb especial afectació a les **comarques del Pirineu** on el llindar d'avís es superarà sobretot a les cotes altes. De nou, la distribució geogràfica del fenomen dins la zona avisada serà extensa. El vent bufarà de component nord i oest.

El telèfons d'emergències 112 ha rebut fins les 10:00 hores del matí d'avui **1014 trucades que han generat 712 incidents** essent les comarques amb més trucades el Barcelonès amb un 60.1% i el Baix Llobregat amb un 14.27%.

En cas que hagueu activat el vostre Pla d'Emergències, cal comunicar-ho al CECAT. Si el vostre municipi disposa de xarxa RESCAT recordeu de tenir connectat el terminal.

Aquest avís ja s'ha fet arribar als grups actuant. S'emetrà un nou comunicat tan aviat com es produeixin novetats en el desenvolupament de la situació d'emergència.

Per obtenir més informació:

- Predicció i SMP: <http://www.meteo.cat/prediccio/general>
- Predicció municipal: <http://www.meteo.cat/prediccio/municipal>
- Incidències viàries: http://www.gencat.cat/transit/marcit_n.htm
- Mobilitat: <http://www20.gencat.cat/portal/site/mobilitat>

Si voleu consultar els valors dels llindars per a cadascuna de les comarques, ho podeu fer en el següent enllaç: <https://gen.cat/3TjJddC>

Enllaços per a la població

Podeu consultar les actuacions a fer, els consells i les recomanacions per a la població en cas de ventades a <http://interior.gencat.cat/ventades>

Barcelona, dijous 21 novembre 2024 12:00h



S'adjunten a continuació els mapes de perill per aquest episodi (Hores expressades en UTC (cal sumar 2 hores en horari d'estiu i 1 en horari d'hivern: UTC+2h / UTC+1h))

Mapa Perill - Meteor: Vent

Dia: 21/11/2024

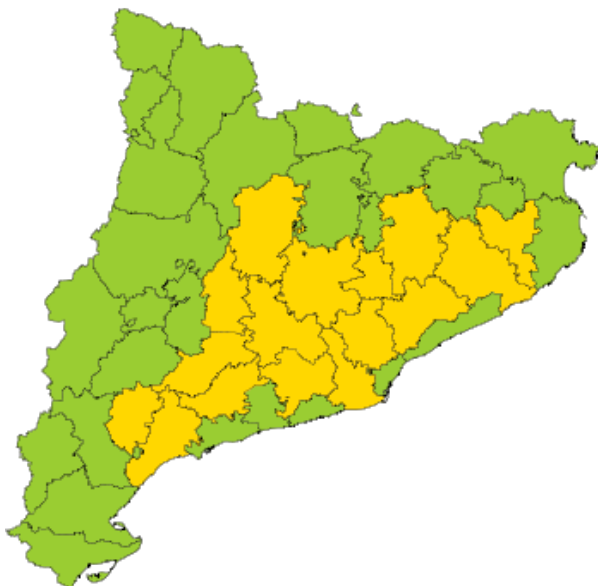
De 0 a 6 hores



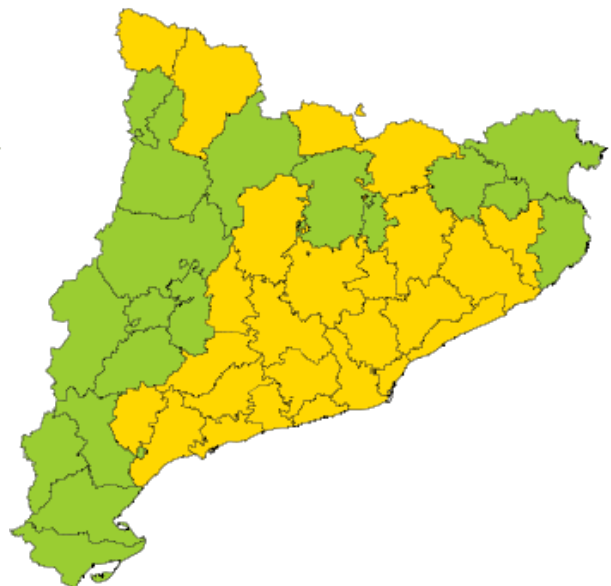
De 6 a 12 hores



De 12 a 18 hores



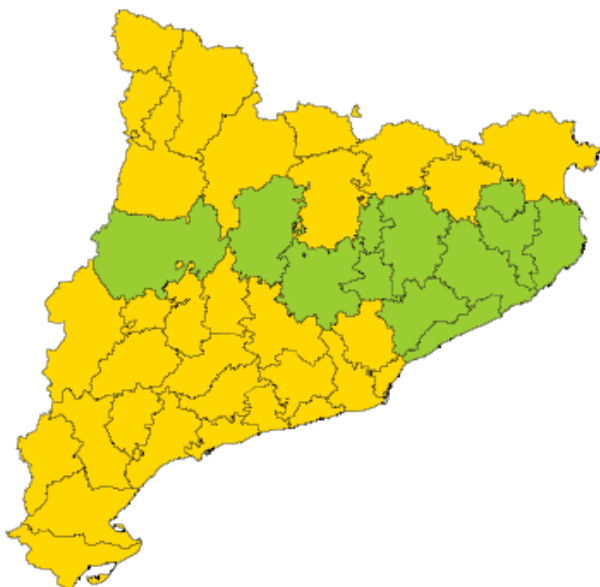
De 18 a 24 hores



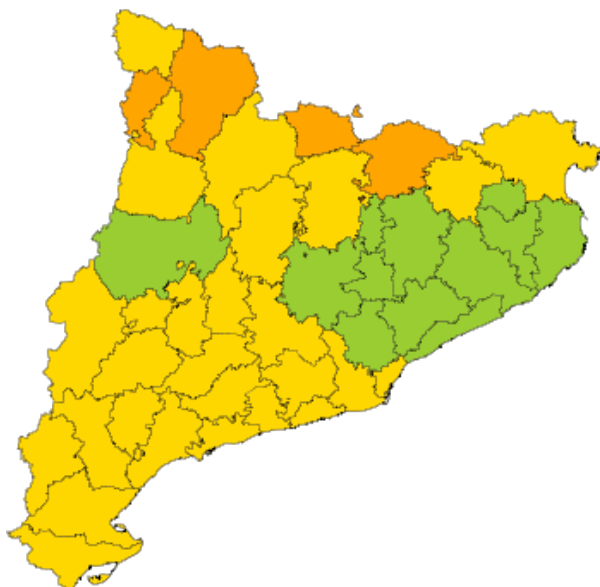


Dia: 22/11/2024

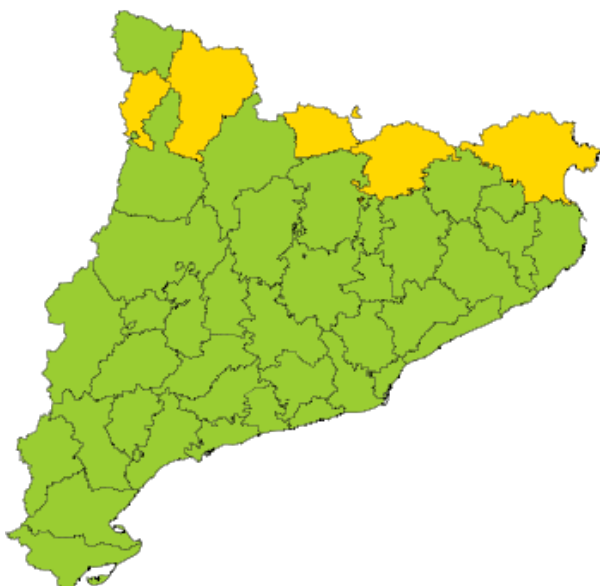
De 0 a 6 hores



De 6 a 12 hores



De 12 a 18 hores



De 18 a 24 hores

